

26km
1400_{mD+}



ROADBOOK

LA VIRÉE D'IKKISS

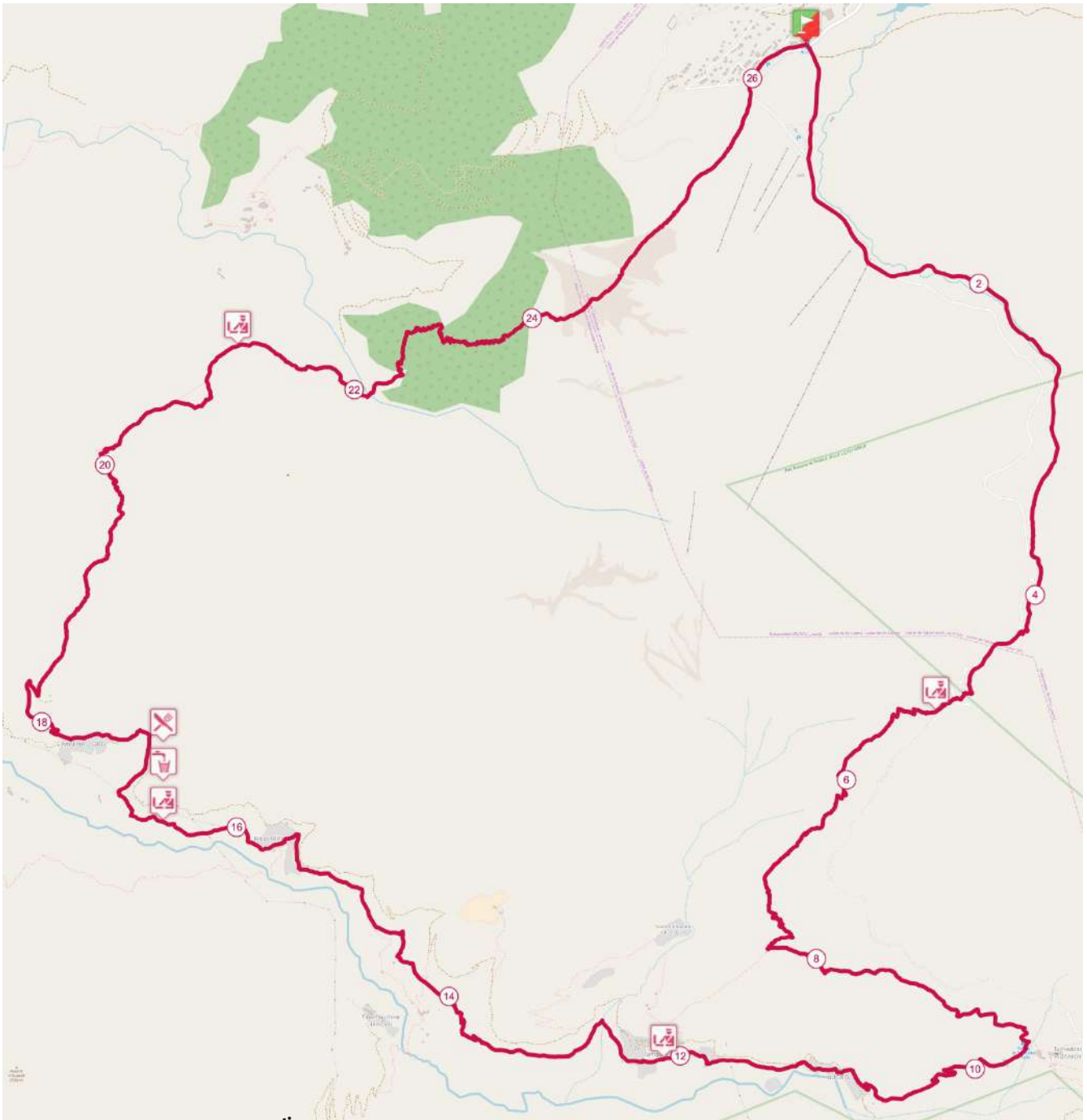
UTAT



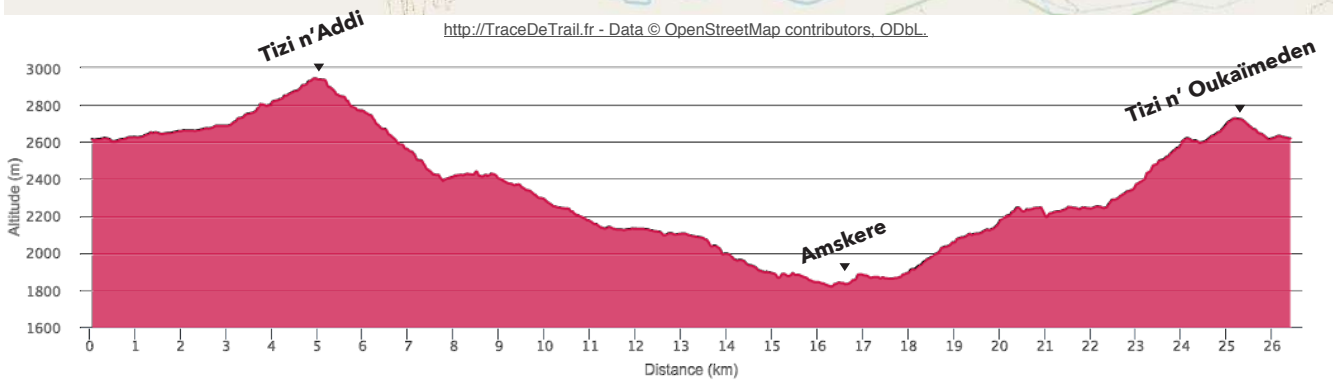
Ultra Trail Atlas Toubkal 2018 - UTAT - La Virée d'Ikkiss



26.3 km, 1630 m +, 1630 m -



<http://TraceDeTrail.fr> - Data © OpenStreetMap contributors, ODbL.

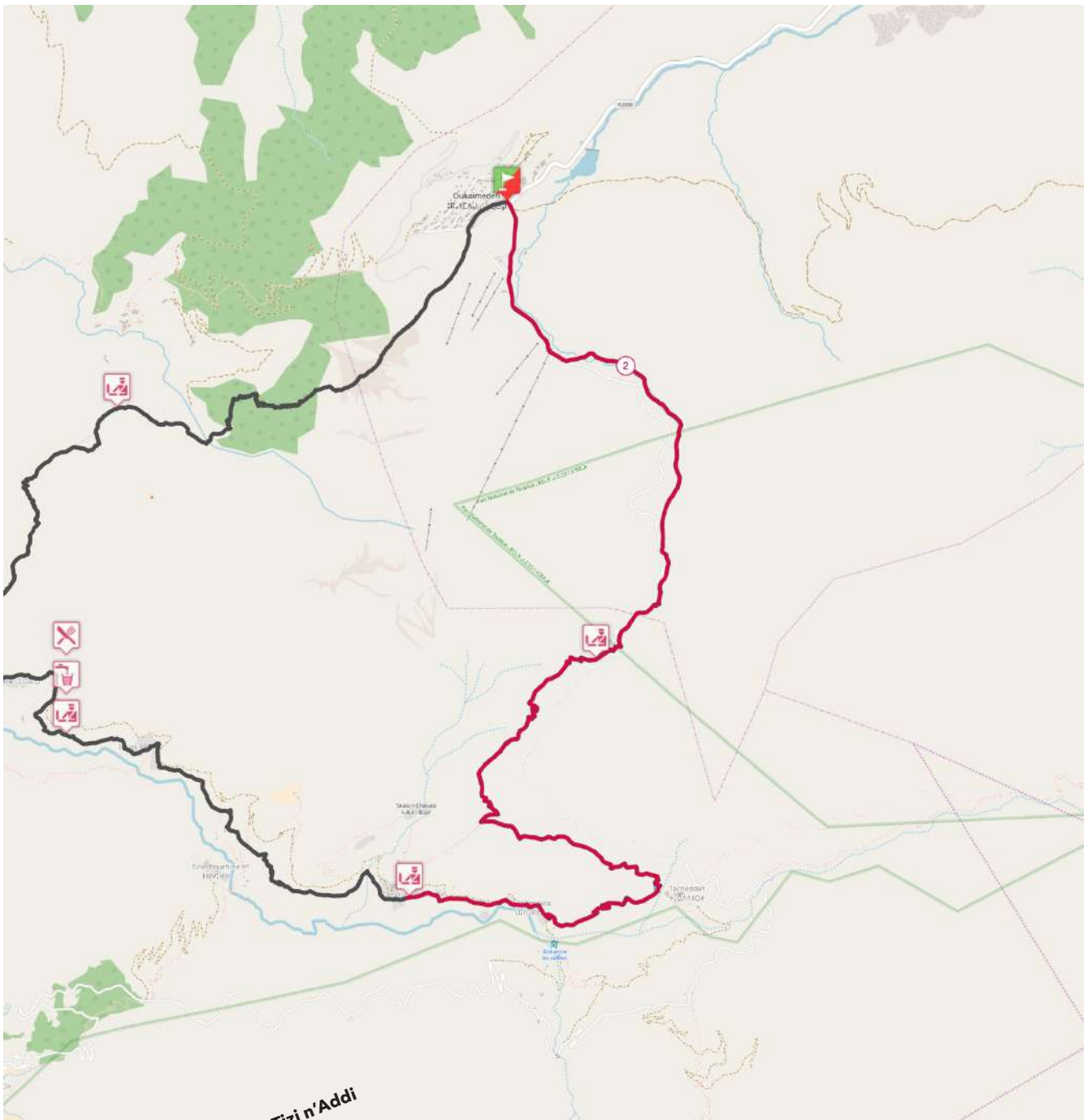




Ultra Trail Atlas Toubkal 2018 - UTAT - La Virée d'Ikkiss

TRACE DE
trail
.fr

Du km 0 au km 12.3, 464 m+, 959 m-



Tizi n'Addi

<http://TraceDeTrail.fr> - Data © OpenStreetMap contributors, ODbL.



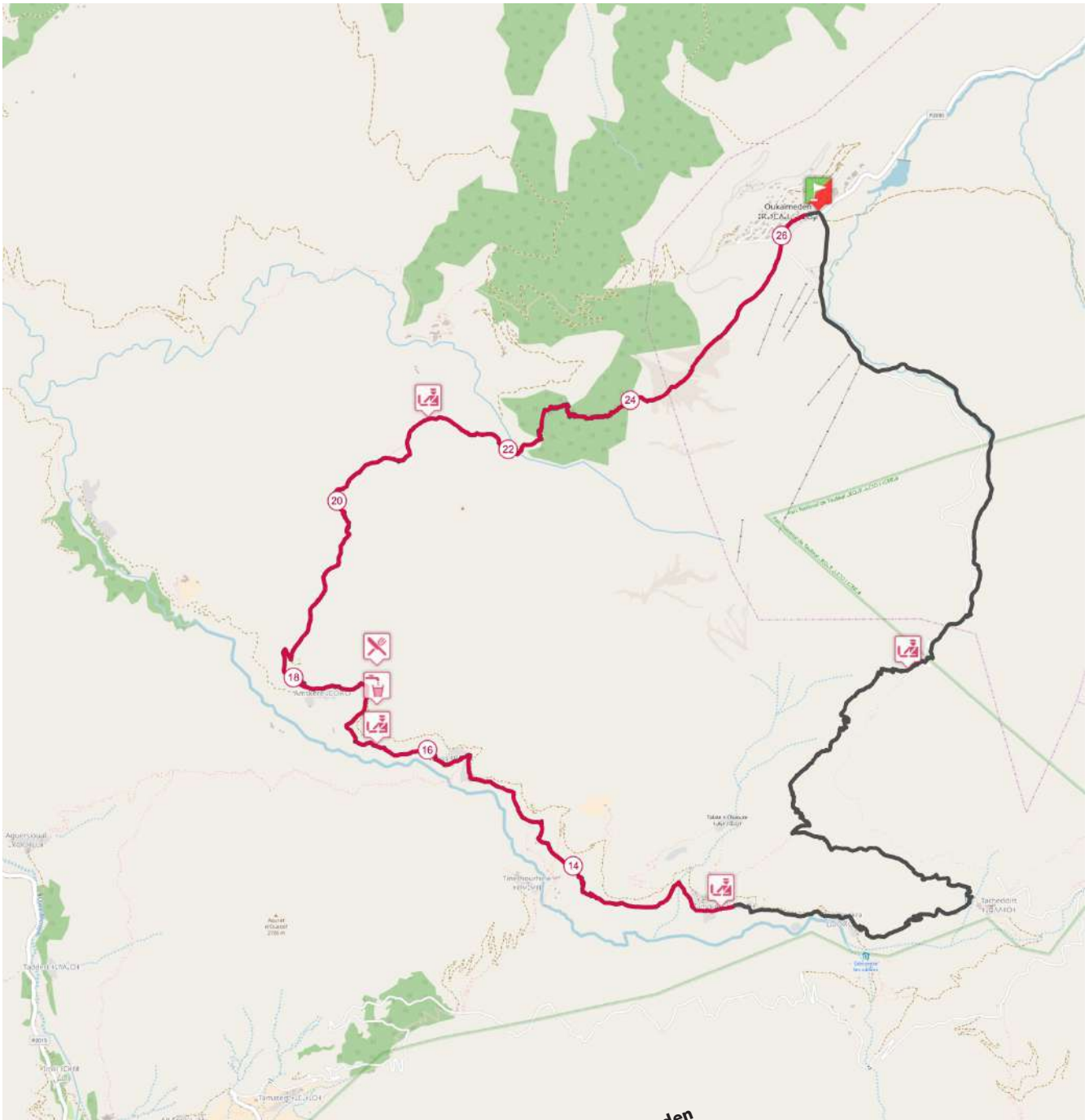
Depuis l'Oukaïmeden, la montée se fait en direction du Tizi n'Addi, premier col de l'épreuve flirtant avec les 3 000 m d'altitude. Cette première difficulté passée une descente ludique de 5 km vous conduit au village de Tacheddirt. (PC16)



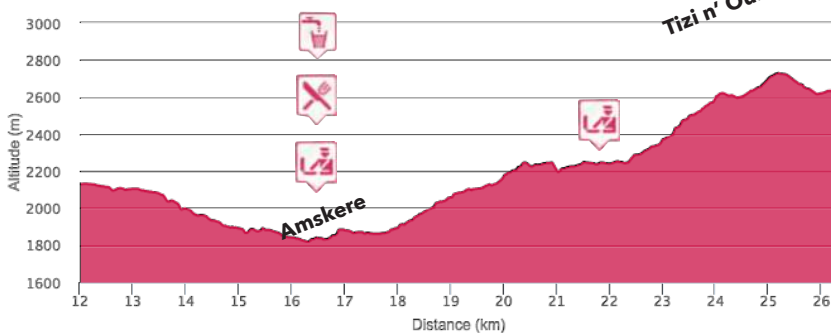
Ultra Trail Atlas Toubkal 2018 - UTAT - La Virée d'Ikkiss

TRACE DE
trail
.fr

Du km 12 au km 26.3, 1166 m+, 679 m-



<http://TraceDeTrail.fr> - Data © OpenStreetMap contributors, ODbL



Vous quittez le village pour suivre une single plutôt roulant qui permet de contourner l'Adrar n'Oukaïmeden. Vous rencontrez, tout au long de ce périple, des hameaux des cultures de noyers qui vous offrent une ombre salvatrice. Le sentier vallonné vous conduit jusqu'à Amskrou, seul poste de ravitaillement du parcours, avant l'ultime ascension jusqu'au Tizi n'Oukaïmeden. Le sentier se redresse brutalement et sillonne dans les terres rouges écrasées par le soleil. La montée est raide. Après 8 km d'ascension, vous passez enfin près des drapeaux marocains rouge et vert, dressés au Tizi n'Oukaïmeden. Vous apercevez alors le village de l'UTAT. Une dernière descente